

地域計画

策定年月日	令和7年3月17日
更新年月日	令和8年3月30日 (第1回)
目標年度	令和12年度
市町村名 (市町村コード)	南丹市 262137
地域名 (地域内農業集落名)	美山町宮島地域 (原、板橋、宮脇、下吉田、島、長谷、上司、和泉、静原)

注:「地域名」欄には、協議の場が設けられた区域を記載し、農林業センサスの農業集落名を記載してください。

1 地域における農業の将来の在り方

(1) 地域計画の区域の状況

区域内の農用地等面積(農業上の利用が行われる農用地等の区域)	77.1 ha
① 農業振興地域のうち農用地区域内の農地面積	76.6 ha
② 田の面積	75.4 ha
③ 畑の面積(果樹、茶等を含む)	1.8 ha
④ 区域内において、規模縮小などの意向のある農地面積の合計	2.3 ha
⑤ 区域内において、今後農業を担う者が引き受ける意向のある農地面積の合計	0.0 ha
(参考)区域内における〇才以上の農業者の農地面積の合計	ha
うち後継者不在の農業者の農地面積の合計	ha
(備考)	

注1:①については、農業振興地域担当部局と調整の上、記載してください。  
 2:②及び③については、農業委員会の農地台帳の面積(現況地目)に基づき記載してください。  
 3:④については、規模縮小又は離農の意向のある農地面積を記載してください。  
 4:⑤については、区域内に特定することができない場合には、引き受ける意向のあるすべての農地面積を記載の上、備考欄にその旨記載してください。  
 5:(参考)の区域内における〇才以上の農業者の農地面積等については、できる限り記載するように努めてください。  
 6:「区域内の農用地等面積」に遊休農地が含まれている場合には、備考欄にその面積を記載してください。

(2) 地域農業の現状及び課題

・当地域は稲作を中心に栽培しているが、高齢化が進行等の影響で発生する耕作放棄地を利用し農事組合が蕎麦を栽培している。しかしながら、借り受けられる農地も面積も限られ、新規就農者の確保も困難なことから、今後耕作放棄地をどのように防止していくかが課題である。  
 ・新規就農を希望するものがいれば受け入れる体制を整えてはいるが、今まで受け入れた新規就農者も長続きしていない状況にあり、条件不利な中山間地での就農の困難さを感じているところである。  
 ・以前集落営農の立ち上げの話が出たことがあるが実現に至らなかった。そのような中、近年農地中間管理機構を活用しての貸付を行い、農地を利用し守っている。

(3) 地域における農業の将来の在り方(作物の生産や栽培方法については、必須記載事項)

・農事組合が所有する大型機械を有効活用することで農家個人の経費削減を図ると共に農業がやりやすくなるよう条件整備をしていく。  
 ・農地を効率的に活用するためには、土地利用型作物を作付けする方が経済的であることから、水稻を中心とした農地利用を進める。また、農事組合において農業機械の共同利用を進めており、農業者のコスト低減を今後も図っていく。  
 ・農地を利用する人材を確保し、地域と担い手が一体となって農地を利用していく体制を図る。  
 ・農振農用地はもちろん、農振農用地外の農地も極力荒廃させないため、複数回会議を重ね、地域一体となって農地を守り、今後の地域農業を考えてそれを共有していきたい。

2 農業の将来の在り方に向けた農用地の効率的かつ総合的な利用に関する目標

(1) 農用地の効率的かつ総合的な利用に関する方針			
・農地中間管理機構を活用して、担い手への農地集積・集約を基本として進めるが、借り受けることが困難な農地については話し合いにより農地を守る体制、また、栽培作物の転換なども視野に入れて考えていく。			
(2) 担い手(効率的かつ安定的な経営を営む者)に対する農用地の集積に関する目標			
現状の集積率	33 %	将来の目標とする集積率	50 %
(3) 農用地の集団化(集約化)に関する目標			
・農地中間管理機構を活用し、担い手への集積を基本として取組んでいく。集約化に関しては、担い手間の話合いや地域の集会でしっかりと話をし検討していきたい。			

3 農業者及び区域内の関係者が2の目標を達成するためとるべき必要な措置

(1)農用地の集積・集団化の取組
・農地中間管理機構を活用して、担い手への農地集積・集約を進める。
(2)農地中間管理機構の活用方法
・高齢等で農業者が耕作ができない状況になった時に、スムーズに農地中間管理機構を通じて貸し付けが行えるよう地域で情報共有が取れる体制を整える。
(3)基盤整備事業への取組
・基盤整備が完了から時間が経過しており、頭首工や水路の老朽化が見られるので計画的な補修等を継続して行う。
(4)多様な経営体の確保・育成の取組
・多様な経営体に農地保全に協力いただき、地域の重要な資源である農地の効率的な活用を図る。
(5)農業協同組合等の農業支援サービス事業者等への農作業委託の取組
・活用できる農業支援サービスがあれば積極的な活用を図る。

以下任意記載事項(地域の実情に応じて、必要な事項を選択し、取組内容を記載してください)					
<input checked="" type="checkbox"/> ①鳥獣被害防止対策	<input type="checkbox"/> ②有機・減農薬・減肥料	<input type="checkbox"/> ③スマート農業	<input type="checkbox"/> ④畑地化・輸出等	<input type="checkbox"/> ⑤果樹等	
<input type="checkbox"/> ⑥燃料・資源作物等	<input checked="" type="checkbox"/> ⑦保全・管理等	<input checked="" type="checkbox"/> ⑧農業用施設	<input type="checkbox"/> ⑨耕畜連携等	<input type="checkbox"/> ⑩その他	

【選択した上記の取組内容】

①鹿、猪の被害が多く、拡大しないよう自治会、農事役員において補修を行っている。また、他地域の先進事例を参考に獣害対策を実施する。

⑦耕作が困難な農地については、農地として活用ができるよう保全管理を徹底する。また、高齢化していく個人に管理を任せるとはせず、共同利用の草刈機を使用し、複数で保全管理に努める。

⑧老朽化した頭首工や水路の補修を継続して行う。

4 地域内の農業を担う者一覧(目標地図に位置付ける者)

属性	農業を担う者 (氏名・名称)	現状			10年後 (目標年度:令和12年度)				
		経営作目等	経営面積	作業受託面積	経営作目等	経営面積	作業受託面積	目標地図上の表示	備考
	別紙のとおり		ha	ha		ha	ha		
			ha	ha		ha	ha		
			ha	ha		ha	ha		
			ha	ha		ha	ha		
			ha	ha		ha	ha		
			ha	ha		ha	ha		
			ha	ha		ha	ha		
			ha	ha		ha	ha		
			ha	ha		ha	ha		
			ha	ha		ha	ha		
			ha	ha		ha	ha		
			ha	ha		ha	ha		
			ha	ha		ha	ha		
			ha	ha		ha	ha		
計		132経営体		70.3 ha	0.0602 ha		70.3 ha	0.0602 ha	

注1:「属性」欄には、認定農業は「認農」、認定新規就農者は「認就」、法人化を行うことが確実であると市町村が判断する集落営農は「集」、基本構想水準到達者は「到達」、農業協同組合は「農協」、農業支援サービス事業者(農協を除く)は「サ」、上記に該当しない農用地等を継続的に利用する者は「利用者」の属性を記載してください。

2:「経営面積」「作業受託面積」欄には、地域計画の対象地域内における農業を担う者の経営面積、作業受託面積を記載してください。

3:農業を担う者に位置付ける場合は、できる限りその者から同意を得ていること。

4:作業受託面積には、基幹3作業の実面積を記載してください。なお特定農作業受託面積は、作業受託面積に含めず、経営面積に含めてください。

5:備考欄には、農業を担う者として位置付けられた者に不測の事態に備えて、代わりに利用する者を記載するよう努めてください。

5 農業支援サービス事業者一覧(任意記載事項)

番号	事業体名 (氏名・名称)	作業内容	対象品目

6 目標地図(別添のとおり)

7 基盤法第22条の3(地域計画に係る提案の特例)を活用する場合には、以下を記載してください。

農用地所有者等数(人)		うち計画同意者数(人・%)	
-------------	--	---------------	--

注1:「農用地所有者等」欄には、区域内の農用地等の所有者、賃借人等の使用収益権者の数を記載してください。

注2:「うち計画同意者数」欄には、同意者数を記載してください。

注3:提案する地区の対象となる範囲を目標地図に明記してください。

(留意事項)

農業を担う者を位置付ける際、これらの者の氏名が含まれた地域計画について、法令に基づく手続として、本人の同意なく、関係者の意見聴取や、地域計画の案の縦覧、地域計画の公告を行うことができますが、個人情報を保有するに当たっては、利用目的をできる限り特定し、本人から直接書面に記録された個人情報を取得するときは、あらかじめ、本人に対し、その利用目的を明示してください。

また、市町村の公報への掲載等とは別に、インターネットの利用により関係者以外の不特定多数に対して情報を提供する場合は、氏名を削除するなど配慮してください。

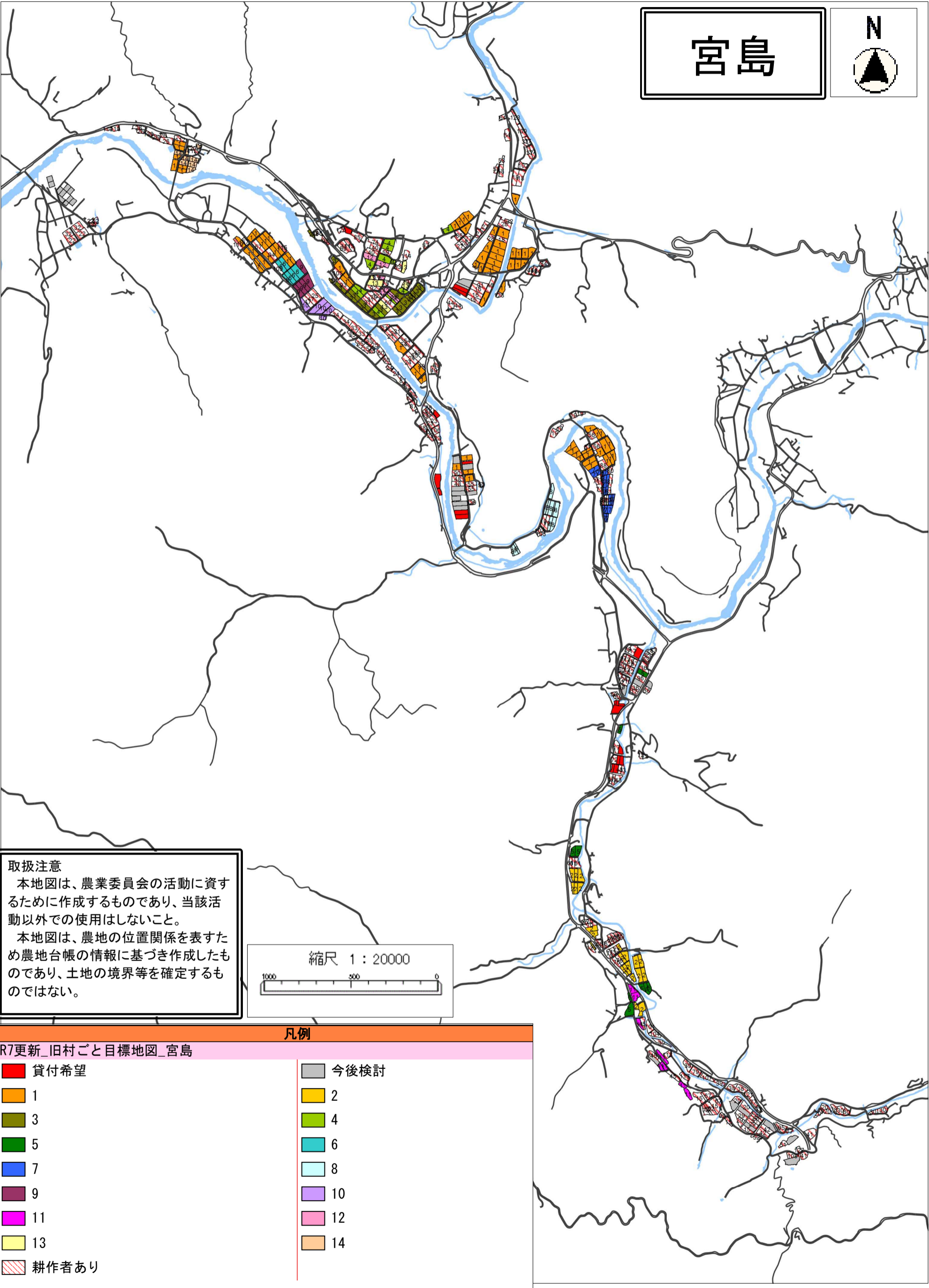
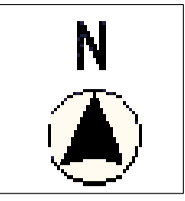
必要に応じて区域内の農用地の一覧を参考として添付してください。

4 地域内の農業を担う者一覧(目標地図に位置付ける者)

属性	農業を担う者 (氏名・名称)	現状			5年後 (目標年度:令和 12 年度)					
		経営作目等	経営面積	作業受託 面積	経営作目等	経営面積	作業受託 面積	目標地図上 の表示	備考	
1	認農	水稲、蕎麦、野菜	14.231	ha	ha	水稲、蕎麦、野菜	14.231	ha	ha	1
2	認農	水稲	3.100	ha	ha	水稲	3.100	ha	ha	2
3	認農	水稲	2.827	ha	ha	水稲	2.827	ha	ha	3
4	利用者	水稲、大豆、小麦、野菜	1.939	ha	ha	水稲、大豆、小麦、野菜	1.939	ha	ha	4
5	利用者	水稲	1.243	ha	ha	水稲	1.243	ha	ha	5
6	利用者	水稲	1.207	ha	ha	水稲	1.207	ha	ha	6
7	利用者	水稲、野菜	1.196	ha	ha	水稲、野菜	1.196	ha	ha	7
8	利用者	野菜	1.158	ha	ha	野菜	1.158	ha	ha	8
9	認農	水稲、大豆、野菜	1.119	ha	ha	水稲、大豆、野菜	1.119	ha	ha	9
10	利用者	水稲	1.086	ha	ha	水稲	1.086	ha	ha	10
11	利用者	水稲等	1.047	ha	ha	水稲等	1.047	ha	ha	11
12	利用者	水稲等	0.876	ha	ha	水稲等	0.876	ha	ha	12
13	利用者	水稲等	0.849	ha	ha	水稲等	0.849	ha	ha	13
14	利用者	水稲等	0.842	ha	ha	水稲等	0.842	ha	ha	14
15	利用者	水稲等	0.830	ha	ha	水稲等	0.830	ha	ha	15
16	利用者	水稲等	0.806	ha	ha	水稲等	0.806	ha	ha	16
17	利用者	水稲等	0.759	ha	ha	水稲等	0.759	ha	ha	17
18	利用者	水稲等	0.744	ha	ha	水稲等	0.744	ha	ha	18
19	利用者	水稲等	0.743	ha	ha	水稲等	0.743	ha	ha	19
20	利用者	水稲等	0.729	ha	ha	水稲等	0.729	ha	ha	20
21	利用者	水稲等	0.715	ha	ha	水稲等	0.715	ha	ha	21
22	認農	水稲等	0.694	ha	ha	水稲等	0.694	ha	ha	22
23	利用者	水稲等	0.687	ha	ha	水稲等	0.687	ha	ha	23
24	利用者	水稲等	0.684	ha	ha	水稲等	0.684	ha	ha	24
25	利用者	水稲等	0.669	ha	ha	水稲等	0.669	ha	ha	25
26	利用者	水稲等	0.645	ha	ha	水稲等	0.645	ha	ha	26
27	利用者	水稲等	0.631	ha	ha	水稲等	0.631	ha	ha	27
28	利用者	水稲等	0.590	ha	ha	水稲等	0.590	ha	ha	28
29	利用者	水稲等	0.580	ha	ha	水稲等	0.580	ha	ha	29
30	利用者	水稲等	0.577	ha	ha	水稲等	0.577	ha	ha	30
31	利用者	水稲等	0.539	ha	ha	水稲等	0.539	ha	ha	31
32	農協	水稲等	0.526	ha	ha	水稲等	0.526	ha	ha	32
33	利用者	水稲等	0.496	ha	ha	水稲等	0.496	ha	ha	33
34	利用者	水稲等	0.491	ha	ha	水稲等	0.491	ha	ha	34
35	利用者	水稲等	0.482	ha	ha	水稲等	0.482	ha	ha	35
36	利用者	水稲等	0.478	ha	ha	水稲等	0.478	ha	ha	36
37	利用者	水稲等	0.437	ha	ha	水稲等	0.437	ha	ha	37
38	利用者	水稲等	0.434	ha	ha	水稲等	0.434	ha	ha	38
39	利用者	水稲等	0.427	ha	ha	水稲等	0.427	ha	ha	39
40	利用者	水稲等	0.427	ha	ha	水稲等	0.427	ha	ha	40
41	利用者	水稲等	0.426	ha	ha	水稲等	0.426	ha	ha	41
42	利用者	水稲等	0.426	ha	ha	水稲等	0.426	ha	ha	42
43	利用者	水稲等	0.422	ha	ha	水稲等	0.422	ha	ha	43
44	利用者	水稲等	0.418	ha	ha	水稲等	0.418	ha	ha	44
45	利用者	水稲等	0.416	ha	ha	水稲等	0.416	ha	ha	45
46	利用者	水稲等	0.410	ha	ha	水稲等	0.410	ha	ha	46
47	利用者	水稲等	0.401	ha	ha	水稲等	0.401	ha	ha	47
48	利用者	水稲等	0.396	ha	ha	水稲等	0.396	ha	ha	48
49	利用者	水稲等	0.395	ha	ha	水稲等	0.395	ha	ha	49
50	利用者	水稲等	0.385	ha	ha	水稲等	0.385	ha	ha	50
51	利用者	水稲等	0.376	ha	ha	水稲等	0.376	ha	ha	51
52	利用者	水稲等	0.365	ha	ha	水稲等	0.365	ha	ha	52
53	利用者	水稲等	0.364	ha	ha	水稲等	0.364	ha	ha	53
54	利用者	水稲等	0.363	ha	ha	水稲等	0.363	ha	ha	54
55	利用者	水稲等	0.354	ha	ha	水稲等	0.354	ha	ha	55
56	利用者	水稲等	0.353	ha	ha	水稲等	0.353	ha	ha	56
57	利用者	水稲等	0.344	ha	ha	水稲等	0.344	ha	ha	57
58	利用者	水稲等	0.341	ha	ha	水稲等	0.341	ha	ha	58
59	利用者	水稲等	0.339	ha	ha	水稲等	0.339	ha	ha	59
60	利用者	水稲等	0.337	ha	ha	水稲等	0.337	ha	ha	60
61	利用者	水稲等	0.333	ha	ha	水稲等	0.333	ha	ha	61
62	利用者	水稲等	0.333	ha	ha	水稲等	0.333	ha	ha	62
63	利用者	水稲等	0.313	ha	ha	水稲等	0.313	ha	ha	63
64	利用者	水稲等	0.309	ha	ha	水稲等	0.309	ha	ha	64

65	利用者	水稻等	0.307	ha	ha	水稻等	0.307	ha	ha	65	
66	利用者	水稻等	0.305	ha	ha	水稻等	0.305	ha	ha	66	
67	利用者	水稻等	0.304	ha	ha	水稻等	0.304	ha	ha	67	
68	利用者	水稻等	0.303	ha	ha	水稻等	0.303	ha	ha	68	
69	利用者	水稻等	0.301	ha	ha	水稻等	0.301	ha	ha	69	
70	利用者	水稻等	0.291	ha	ha	水稻等	0.291	ha	ha	70	
71	利用者	水稻等	0.290	ha	ha	水稻等	0.290	ha	ha	71	
72	利用者	水稻等	0.278	ha	ha	水稻等	0.278	ha	ha	72	
73	利用者	水稻等	0.275	ha	ha	水稻等	0.275	ha	ha	73	
74	利用者	水稻等	0.274	ha	ha	水稻等	0.274	ha	ha	74	
75	利用者	水稻等	0.274	ha	ha	水稻等	0.274	ha	ha	75	
76	利用者	水稻等	0.258	ha	ha	水稻等	0.258	ha	ha	76	
77	利用者	水稻等	0.255	ha	ha	水稻等	0.255	ha	ha	77	
78	利用者	水稻等	0.248	ha	ha	水稻等	0.248	ha	ha	78	
79	利用者	水稻等	0.240	ha	ha	水稻等	0.240	ha	ha	79	
80	利用者	水稻等	0.239	ha	ha	水稻等	0.239	ha	ha	80	
81	利用者	水稻等	0.239	ha	ha	水稻等	0.239	ha	ha	81	
82	利用者	水稻等	0.238	ha	ha	水稻等	0.238	ha	ha	82	
83	利用者	水稻等	0.237	ha	ha	水稻等	0.237	ha	ha	83	
84	利用者	水稻等	0.235	ha	ha	水稻等	0.235	ha	ha	84	
85	利用者	水稻等	0.227	ha	ha	水稻等	0.227	ha	ha	85	
86	利用者	水稻等	0.223	ha	ha	水稻等	0.223	ha	ha	86	
87	利用者	水稻等	0.220	ha	ha	水稻等	0.220	ha	ha	87	
88	利用者	水稻等	0.219	ha	ha	水稻等	0.219	ha	ha	88	
89	利用者	水稻等	0.216	ha	ha	水稻等	0.216	ha	ha	89	
90	利用者	水稻等	0.210	ha	ha	水稻等	0.210	ha	ha	90	
91	利用者	水稻等	0.204	ha	ha	水稻等	0.204	ha	ha	91	
92	利用者	水稻等	0.203	ha	ha	水稻等	0.203	ha	ha	92	
93	利用者	水稻等	0.201	ha	ha	水稻等	0.201	ha	ha	93	
94	利用者	水稻等	0.201	ha	ha	水稻等	0.201	ha	ha	94	
95	利用者	水稻等	0.200	ha	ha	水稻等	0.200	ha	ha	95	
96	利用者	水稻等	0.199	ha	ha	水稻等	0.199	ha	ha	96	
97	利用者	水稻等	0.197	ha	ha	水稻等	0.197	ha	ha	97	
98	利用者	水稻等	0.194	ha	ha	水稻等	0.194	ha	ha	98	
99	利用者	水稻等	0.192	ha	ha	水稻等	0.192	ha	ha	99	
100	利用者	水稻等	0.182	ha	ha	水稻等	0.182	ha	ha	100	
101	利用者	水稻等	0.181	ha	ha	水稻等	0.181	ha	ha	101	
102	利用者	水稻等	0.172	ha	ha	水稻等	0.172	ha	ha	102	
103	利用者	水稻等	0.171	ha	ha	水稻等	0.171	ha	ha	103	
104	利用者	水稻等	0.170	ha	ha	水稻等	0.170	ha	ha	104	
105	利用者	水稻等	0.170	ha	ha	水稻等	0.170	ha	ha	105	
106	利用者	水稻等	0.167	ha	ha	水稻等	0.167	ha	ha	106	
107	利用者	水稻等	0.167	ha	ha	水稻等	0.167	ha	ha	107	
108	利用者	水稻等	0.165	ha	ha	水稻等	0.165	ha	ha	108	
109	利用者	水稻等	0.161	ha	ha	水稻等	0.161	ha	ha	109	
110	利用者	水稻等	0.159	ha	ha	水稻等	0.159	ha	ha	110	
111	利用者	水稻等	0.157	ha	ha	水稻等	0.157	ha	ha	111	
112	利用者	水稻等	0.153	ha	ha	水稻等	0.153	ha	ha	112	
113	利用者	水稻等	0.150	ha	ha	水稻等	0.150	ha	ha	113	
114	利用者	水稻等	0.148	ha	ha	水稻等	0.148	ha	ha	114	
115	利用者	水稻等	0.143	ha	ha	水稻等	0.143	ha	ha	115	
116	利用者	水稻等	0.142	ha	ha	水稻等	0.142	ha	ha	116	
117	利用者	水稻等	0.140	ha	ha	水稻等	0.140	ha	ha	117	
118	利用者	水稻等	0.140	ha	ha	水稻等	0.140	ha	ha	118	
119	利用者	水稻等	0.133	ha	ha	水稻等	0.133	ha	ha	119	
120	利用者	水稻等	0.132	ha	ha	水稻等	0.132	ha	ha	120	
121	利用者	水稻等	0.126	ha	ha	水稻等	0.126	ha	ha	121	
122	利用者	水稻等	0.125	ha	ha	水稻等	0.125	ha	ha	122	
123	利用者	水稻等	0.117	ha	ha	水稻等	0.117	ha	ha	123	
124	利用者	水稻等	0.115	ha	ha	水稻等	0.115	ha	ha	124	
125	利用者	水稻等	0.113	ha	ha	水稻等	0.113	ha	ha	125	
126	利用者	水稻等	0.108	ha	ha	水稻等	0.108	ha	ha	126	
127	利用者	水稻等	0.080	ha	ha	水稻等	0.080	ha	ha	127	
128	利用者	水稻等	0.076	ha	ha	水稻等	0.076	ha	ha	128	
129	利用者	水稻等	0.069	ha	ha	水稻等	0.069	ha	ha	129	
130	利用者	水稻等		ha	0.060	ha		ha	0.060	ha	130
131	利用者	水稻等	0.053	ha	ha	水稻等	0.053	ha	ha	131	
132	利用者	水稻等	0.049	ha	ha	水稻等	0.049	ha	ha	132	

# 宮島

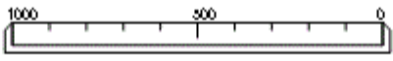


**取扱注意**

本地図は、農業委員会の活動に資するために作成するものであり、当該活動以外での使用はしないこと。

本地図は、農地の位置関係を表すため農地台帳の情報に基づき作成したものであり、土地の境界等を確定するものではない。

縮尺 1 : 20000



**凡例**

R7更新\_旧村ごと目標地図\_宮島

- |       |      |
|-------|------|
| 貸付希望  | 今後検討 |
| 1     | 2    |
| 3     | 4    |
| 5     | 6    |
| 7     | 8    |
| 9     | 10   |
| 11    | 12   |
| 13    | 14   |
| 耕作者あり |      |